

MIT UNTERSTÜTZUNG VON BUND, LAND UND EUROPÄISCHER UNION



LAND
SALZBURG



Europäischer
Landwirtschaftsfonds für
die Entwicklung des
ländlichen Raums:
Hier investiert Europa in die
ländlichen Gebiete



Die Schätze des Lungaus

Klein- und Flurdenkmäler im Lungau



Wert der Erfassung der Klein- und Flurdenkmäler:

- Dokumentation von regional Wertvollen Kulturgütern
- Erfassung von Daten und Informationen
- Breite öffentliche Zugänglichkeit durch Veröffentlichung: Broschüre, Buch, Übersichtskarte
Online Datenbank, Website, App



Webseite für Interessierte

SUCHE FORUM KARTE INFORMATION DIE APP MITMACHEN

salzburger bildungswerk

Suchbegriffe hinzufügen

Gemeinde und Kategorien auswählen.

SUCHEN & BESUCHEN

Suchen und besuchen Sie die Klein- und Flurdenkmäler in Salzburg, Berchtesgadener Land und Traunstein.

Suche nach Klein- und Flurdenkmälern

Gemeinde

Katastralgemeinde

Hauptkategorie

Unterkategorie

Ergebnisse auf Karte anzeigen

Suche

Karte anzeigen

ENTDECKEN & TEILEN

Benutzername

Passwort

anmelden

[Registrieren](#) [Passwort vergessen](#)

KULTUR IN DER FLUR

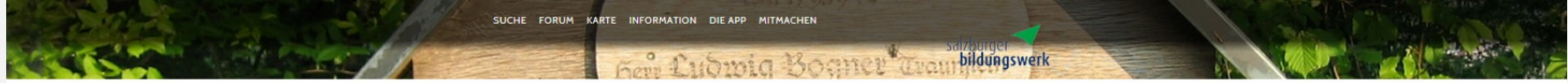
Kleindenkmäler erzählen die Geschichten von Menschen und deren Schicksalen, Umweltkatastrophen, Orten und Regionen



Europäischer Landwirtschaftsfonds für die Entwicklung des ländlichen Raums: Hier investiert Europa in die ländlichen Gebiete



Webseite für Interessierte



Kapelle Kirchhof

Übersicht Details Karte Alle Kommentare



Gemeinde: Saalfelden am Steinernen Meer
Kategorie: Religiöse Kleindenkmäler | Bildstöcke |
Zeitkategorie: 19. Jahrhundert, 2. Hälfte

Chronik:
Diese Kapelle wurde zur Erinnerung an die Friedhofsverlegung im Jahre 1860 errichtet. Die Dachkonstruktion und die Dacheindeckung wurden vor einiger Zeit erneuert.



Größere Kartenansicht

Ähnliche Objekte

- Nepomuk Kapelle**
Saalfelden am Steinernen Meer
- Bildstock Farmachstraße**
Saalfelden am Steinernen Meer
- Bildstock Kreuzfeld**
Saalfelden am Steinernen Meer
- Bildstock Sonneleutgut**
Saalfelden am Steinernen Meer
- Marienkapelle Zellerstraße**
Saalfelden am Steinernen Meer

mehr anzeigen



Datenbank

The screenshot shows the website interface for the 'Datenbank' project. At the top, there are navigation links: [SUCHE](#), [FORUM](#), [KARTE](#), [INFORMATION](#), [DIE APP](#), and [MITMACHEN](#). The main content area is divided into two primary sections:

- SUCHEN & BESUCHEN**: A search interface for small and landscape monuments in Salzburg, Berchtesgaden, and Traunstein. It includes a search bar, dropdown menus for 'Gemeinde' and 'Katastralgemeinde', and a 'Suche' button.
- ENTDECKEN & TEILEN**: A user login and registration section. It features input fields for 'Benutzername' and 'Passwort', an 'anmelden' button, and links for 'Registrieren' and 'Passwort vergessen'.

Callouts with arrows point to specific elements:

- An arrow points to the 'MITMACHEN' link, with a callout box containing the text: **Datenbank Neue Erfassungen & Bearbeiten**.
- An arrow points to the 'anmelden' button, with a callout box containing the text: **Einloggen mit Vorhandenen Benutzer**.
- An arrow points to the 'Registrieren' link, with a callout box containing the text: **Oder neu Registrieren**.

© BHW NO - Impressum



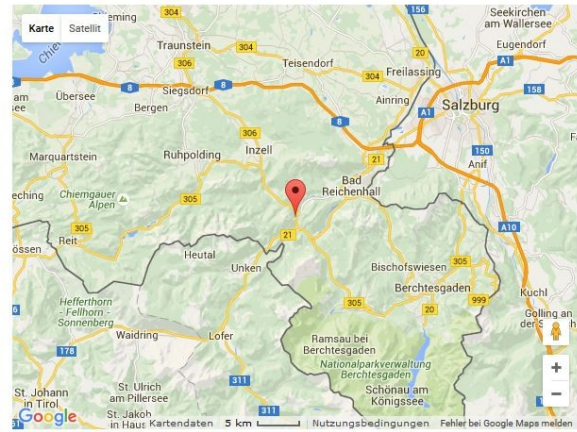


Datenbank

Menü
Sie sind eingeloggt als Herr Ingo Breitfuss (ibreitfuss)

Deutsch English

Denkmaldatenbank



Objektbearbeitung

(-) Gemeinde- bzw. Objektbezeichnung

* Gemeindegemeinde bzw. -kennzahl

* Ortsübliche Bezeichnung

Objektkategorie

* Objekt-Kategorie

(-) Lage in der Gemeinde

Katastralgemeinde SBG

Flurstücks- bzw. Grundstücksnummer

Ortschaft bzw. Ortsteil



Europäischer Landwirtschaftsfonds für die Entwicklung des ländlichen Raums: Hier investiert Europa in die ländlichen Gebiete



Datenbank

[Empty input field]

(-) Erhebung, Überarbeitung

Datum der Erfassung	
Erfasser	<input type="text"/>
Datum dieser Version	
Autor dieser Version	<input type="text"/>
Datum der letzten Überarbeitung	
Autor der letzten Überarbeitung	<input type="text"/>
Anmerkungen	<input type="text"/>
Freigegeben zur Anzeige auf Webseite	<input type="text" value="nein"/>
Wesentliche Felder richtig erfaßt	<input type="text" value="nein"/>
Vollständig erfaßt	<input type="text" value="nein"/>
Fachbereichssiegel	<input type="text" value="nein"/>

aktualisieren

>> Aktuelle Version >>



LAND
SALZBURG



Europäischer
Landwirtschaftsfonds für
die Entwicklung des
ländlichen Raums:
Hier investiert Europa in die
ländlichen Gebiete



Die App

- Die MarterlApp ermöglicht direktes erfassen von Klein- & Flurdenkmälern von Ihrem Smartphone.
- Sie können aber auch Informationen über ein Kleindenkmal das Sie gefunden haben abrufen
- Und falls das Denkmal gerade in gutem Licht steht, machen Sie noch ein Foto und fügen dieses hinzu.



Die App gibt es kostenlos für Android und iOS





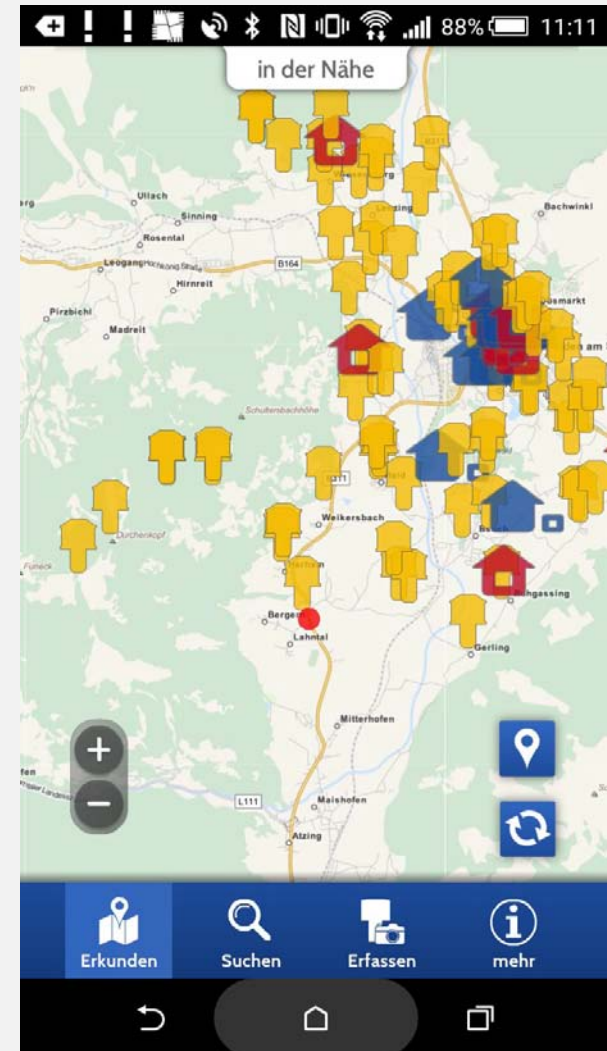
Europäischer
Landwirtschaftsfonds für
die Entwicklung des
ländlichen Raums:
Hier investiert Europa in die
ländlichen Gebiete



Mit der App suchen

Ohne sich anzumelden können Sie jederzeit die Klein- & Flurdenkmäler in Ihrer Umgebung erkunden.

Oder auch ein bestimmtes Denkmal suchen.





Europäischer
Landwirtschaftsfonds für
die Entwicklung des
ländlichen Raums:
Hier investiert Europa in die
ländlichen Gebiete



Eintrag mit App

- Zum erfassen anmelden
- Dann Titel und kurze Beschreibung angeben
- Ein Foto vor Ort machen oder eines von Ihren Fotoalben auswählen

Neues Objekt erfassen

Titel

Kurzbeschreibung

Foto

GPS-Position: Koordinaten noch nicht erfasst
Bitte stellen Sie sich direkt zu dem Objekt und drücken Sie den Button, um Ihre Koordinaten zu ermitteln.

GPS Position erfassen

Erkunden Suchen Erfassen mehr

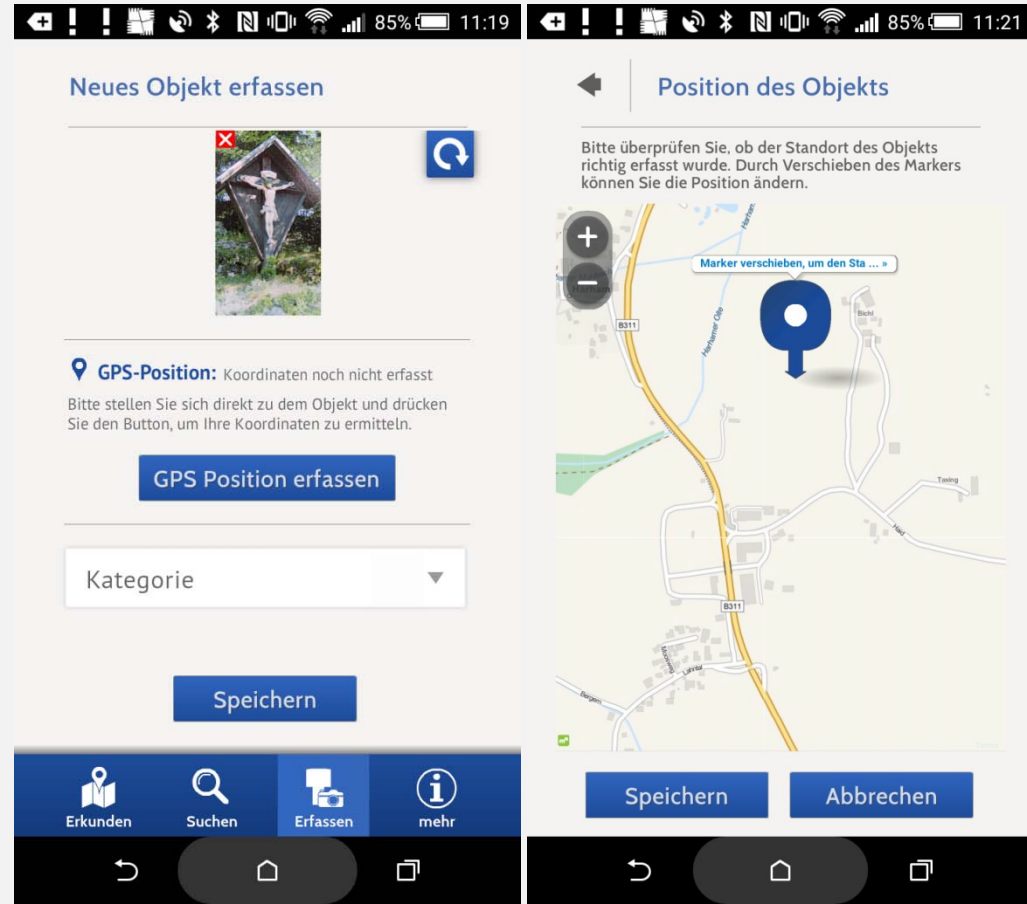


Europäischer
Landwirtschaftsfonds für
die Entwicklung des
ländlichen Raums:
Hier investiert Europa in die
ländlichen Gebiete



Standort/GPS

- Mit GPS-Position erfassen kann der Standort des Denkmals festlegen.
- Kategorie auswählen und Speichern





Europäischer
Landwirtschaftsfonds für
die Entwicklung des
ländlichen Raums:
Hier investiert Europa in die
ländlichen Gebiete



QR-Code

- Verbinden Sie sich mithilfe des QR-Codes auf die Webseite, und erhalten Sie mehr Informationen.
- Oder alternativ direkt auf die Datenbank und sehen Sie sich ein Kleindenkmal an das Ihnen gefällt.
- Einfach den QR-Code mit Ihrem Mobiltelefon Scannen und mehr Informationen erhalten.

